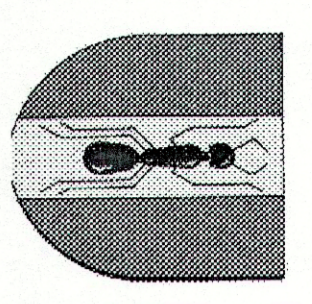


Authentification de l'Etat:
Carte communale approuvée
par arrêté préfectoral du 30 décembre 2004



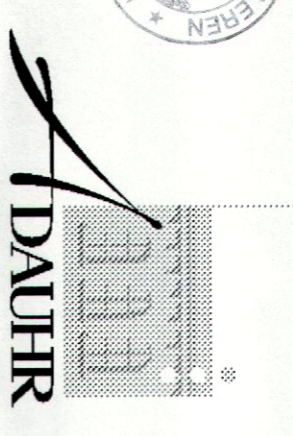
Agence DAVUILLET

Carte Communale approuvée



Document graphique 2.a. Plan de zonage

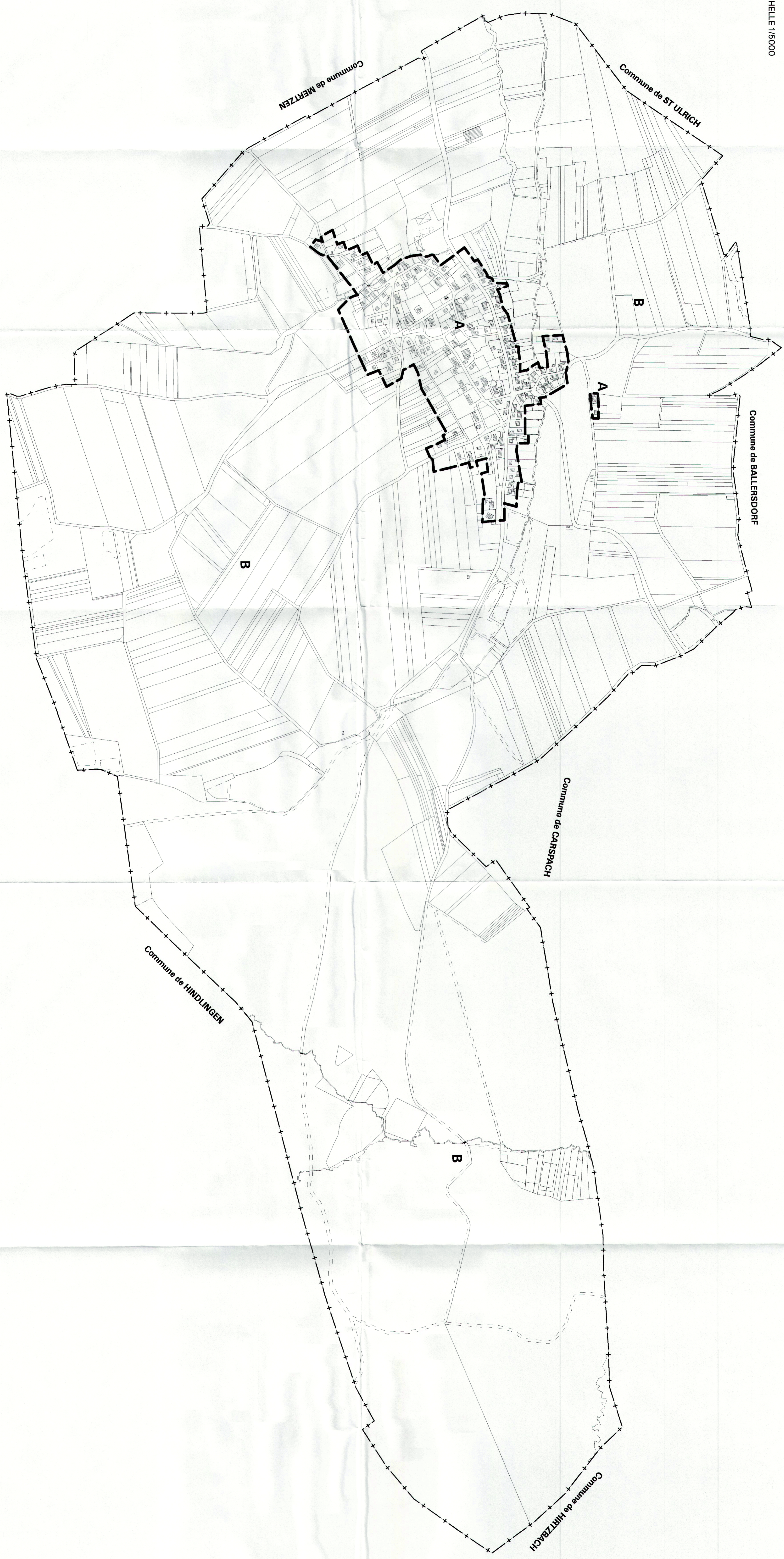
Carte communale approuvée par
Délibération du Conseil Municipal du
4 septembre 2004
Le Maire



Septembre 2004



ECHELLE 1/5000



A Limites de secteurs où les constructions sont autorisées

B Limites de secteurs où les constructions ne sont pas admises
en dehors des exceptions visées à l'article L.124-2 du code de l'urbanisme